

Ведомость основных комплектов рабочих чертежей

Обозначение	Наименование	Примечание
ГП	Генеральный план	

Ведомость чертежей комплекта ГП

Лист	Наименование	Примечание
ГП1	Общие данные	
ГП2	План организации рельефа	
ГП3	Разбивочный план благоустройства	
ГП4	Лестница ЛН-1	
ГП5	Лестница ЛН-2	
ГП6	Ограждения пандуса и подпорной стенки	
ГП7	Крыльцо со стороны ул. Шеронова	
ГП8	Лестница ЛН-3	






Ведомость спецификаций

Лист	Наименование	Примечание
ГП1	Ведомость монтажных работ	
ГП3	Ведомость тротуаров, дорожек, площадок	
ГП3	Ведомость водоотводных сооружений	
ГП4	Спецификация элементов лестницы Л1	
ГП5	Спецификация элементов лестницы Л2	
ГП6	Спецификация элементов ограждений	
ГП6	Спецификация металлических ограждений	

Ведомость объемов работ

№ п/п	Наименование	Ед. изм.	Кол-во	Примечание(Ш/У)
1	Демонтаж асфальтового покрытия тротуаров h=5см	кв.м	552	356/196
2	Демонтаж бетонных дорожных бордюров БР 30.15	м.п.	158	85/73
3	Демонтаж бетонных тротуарных бордюров БР 20.8	м.п.	193	93/100
4	Демонтаж лестничных маршей типа ЛМ 1050х900	шт.	4	2/2
5	Демонтаж тротуарной друсчатки h=6см	кв.м	191	136/55
6	Демонтаж штукатурки с подпорной стенки	кв.м	26	-/26
7	Демонтаж штукатурки с крыльца по ул. Шеронова	кв.м	16	16/-
8	Подливка бетоном В15 существующих стен прямых и подпорной стенки	куб.м	3,0	-/3,0

1. Чертежи генплана выполнены по материалам полевых работ, выполненных отделом изысканий АО "Дальгипротранс" в ноябре 2015г.
2. Система координат местная, принятая для г.Хабаровска. Координаты исчислены от пунктов опорной геодезической сети БТ-0 и БТ-2.
3. Система высот Тихоокеанская. Отметки исчислены от стенного репера 47, расположенного по адресу ул. Пушкина, 7а с отм. 77,13, и от стенного репера 786, расположенного по адресу ул. Пушкина, 60 с отм. 64,90. Горизонталы проведены через 0,5 метра.
4. Объемы работ по ремонту прилегающей территории состоят из ремонта пешеходных связей, водоотводных сооружений, газонов и ремонта отмостки.
5. Разбивка элементов благоустройства ведется от наружных граней стен зданий.
6. План организации рельефа выполнен с целью приведения в нормативное состояние отмосток и тротуаров с учетом требований доступности среды для маломобильных групп населения.
7. Покрытие тротуаров – гранитная друсчатка и гранитная тротуарная плитка, толщиной 6 см. Лицевая поверхность – пиленый гранит. Газоны и тротуары оборудованы гранитным бортовым дорожным камнем.
8. Покрытие отмосток – гранитная плитка, толщиной 2 см, по армированному бетонному основанию.
9. Водоотводные сооружения – железобетонные лотки.

						4-23-6315 ГП			
						Ремонт административно-производственных зданий АО "Дальгипротранс" по ул. Шеронова, 56 и 56а			
Изм.	Кол.уч	Лист	№ док.	Подп.	Дата	Благоустройство прилегающей территории по ул. Шеронова и Уссурийскому бульвару	Стадия	Лист	Листов
Разработал		Черныш			28.16		Р	1	8
Проверил		Алексеев							
Адм. раздела		Черныш							
						Общие данные	РОСЖЕЛДОРПРОЕКТ АО "Дальгипротранс"		
Н. контроль		Курнякова							
ГИП		Черныш			28.16				